

Spendenlauf 14.07.2018 10km laufen

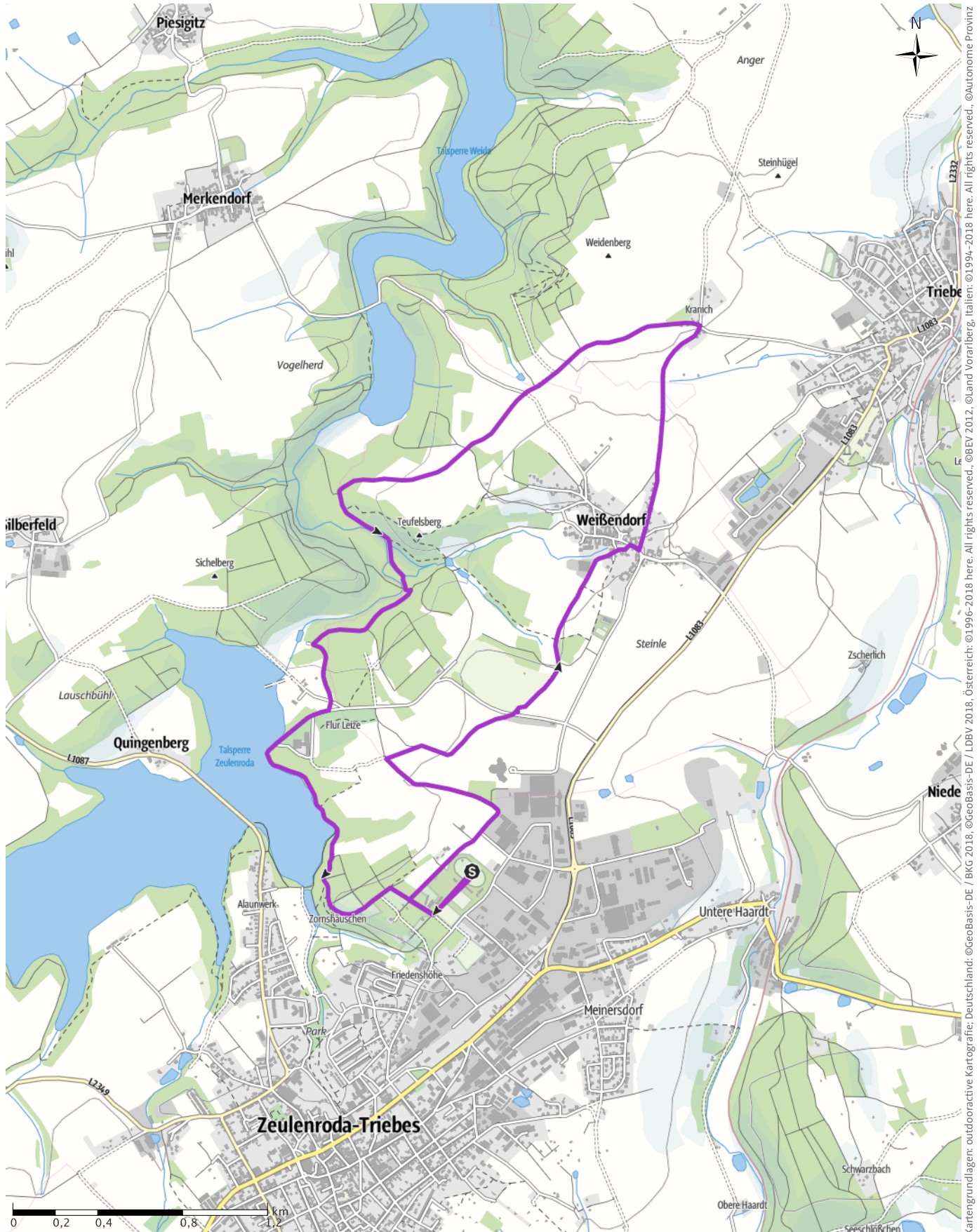
← 10,4km

🕒 1:40Std

⬆️ 105m

⬆️ 104m

Schwierigkeit mittel



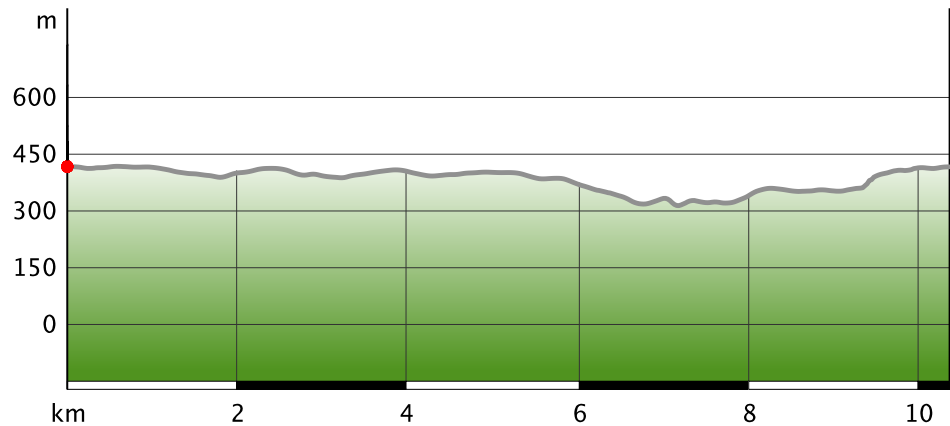
Kartengrundlagen: outdooractive Kartografie; Deutschland: ©GeoBasis-DE / BKG 2018, ©GeoBasis-DE / LDBV 2018, Österreich: ©1996-2018 here. All rights reserved., ©BEV 2012, ©Land Vorarlberg, Italien: ©1994-2018 here. All rights reserved., ©Autonome Provinz Bozen – Südtirol – Abteilung Natur, Landschaft und Raumentwicklung, © Präzisionsdaten 4LAND, Schweiz: Geodata ©swisstopo

Spendenlauf 14.07.2018 10km laufen

Wegart

— Länge 10,4km

Höhenprofil



Tourdaten

Jogging

Strecke ↔ 10,4 km

Dauer ⌚ 1:40 Std

Aufstieg ▲ 105 m

Abstieg ▼ 104 m

Schwierigkeit mittel

Kondition ●●●●●

Technik ●●●●●

Höhenlage



Beste Jahreszeit

JAN | FEB | MÄR
 APR | MAI | JUN
 JUL | AUG | SEP
 OKT | NOV | DEZ

Bewertungen

Autoren

Erlebnis ●●●●●

Landschaft ●●●●●

Community

Weitere Tourdaten

Eigenschaften

faunistische Highlights botanische Highlights

Auszeichnungen (& Barrierefreiheit)

⦿ Rundtour



uwe hager

Aktualisierung: 24.04.2018

Der Start- und Zielbereich des diesjährigen Spendenlaufs ist wieder im Waldstadion Zeulenroda. Der 10 km-Lauf ein geführter Landschaftslauf und ohne Zeitmessung – Streckenmarkierung GRÜN. Die Startgebühr beträgt 10 EUR pro Läufer und Start. Im Vorfeld dieses Laufs wird die Strecke für Ihre Sicherheit nochmals überprüft.

Gleich zu Beginn des Laufes tangieren wir das wunderschöne Tiergehege von Zeulenroda. Wir laufen oberhalb des Waldstadions weiter zur Badewelt Waikiki und dann in Richtung Bio-Seehotel. Hier

genießen die Läufer einen traumhaften Blick über das Zeulenrodaer Meer. Nach wenigen Minuten erreichen wir die Gemeinde Weißendorf. Die Strecke führt uns über den Ortsteil Kranich weiter zum Weißen Stein und zur Knüppelbrücke am Fuße des Teufelsbergs. Dort haben wir den tiefsten Punkt der Tour erreicht und laufen nun bergauf zum Bio-Seehotel, vorbei an dessen wunderschönem Badestrand und zurück ins Tiergehege. Von dort sind es nur noch wenige Meter bis ins Ziel im Waldstadion. Dieser Lauf ist geführt und zudem GRÜN markiert! Eine medizinische Erstversorgung ist abgesichert. Auf dieser Strecke wird es einen Verpflegungspunkt geben.

siehe Kurzbeschreibung

Wegbeschreibung

spendenlauf-zeulenroda.de

Start der Tour

Waldstadion

Koordinaten:

Geogr. 50.661145 N 11.990193 E

UTM 32U 711326 5616410

Spendenlauf 14.07.2018 10km laufen

Ende der Tour

Waldstadion

Sicherheitshinweise

geführter Lauf ohne Zeitmessung

Informationsmaterial

Karte

spendenlauf-zeulenroda.de

Weitere Infos und Links

spendenlauf-zeulenroda.de

Anreise

Öffentliche Verkehrsmittel

Anreise mit Bus und Bahn möglich

Anfahrt

siehe Ausschilderung (Neongelbe Schilder mit blauem Logo)

Parken

kostenlose Parkplätze am Waldstadion

Bitte unbedingt Weisungen der Ordner Folge leisten!!!

DANKE!

Tour zum Mitnehmen für iPhone und Android



QR-Code scannen und diese Tour offline speichern, mit Freunden teilen und mehr ...

Webseite

<http://out.ac/XJYZH>

Spendenlauf 14.07.2018 10km laufen



Blick aus Zeulenrodaer Meer

Foto: uwe hager, Community




los gehts

Foto: uwe hager, Community



im Weidatal unterwegs

Foto: uwe hager, Community



Blick über das Waldstadion und
das Zeulenrodaer Meer.

Foto: uwe hager, Community